

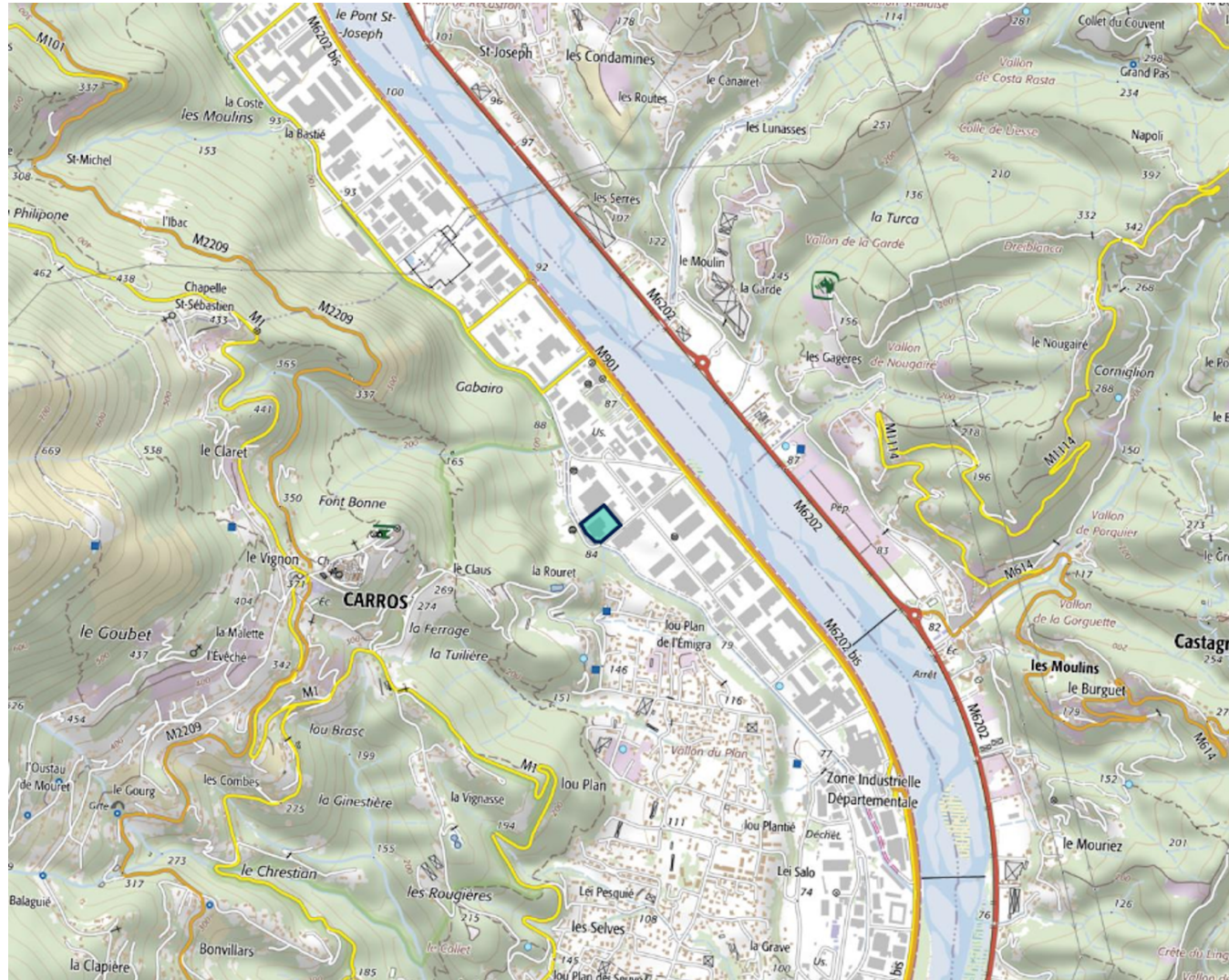
PARTIE 5 : PIECES GRAPHIQUES



SAINT LAURENT METAUX



PLAN DE SITUATION





SAINT LAURENT METAUX



PLAN DES ABORDS

Département :
ALPES MARITIMES

Commune :
CARROS

Section : B
Feuille : 000 B 02

Échelle d'origine : 1/2500
Échelle d'édition : 1/2500

Date d'édition : 17/08/2021
(fuseau horaire de Paris)

Coordonnées en projection : RGF93CC44
©2017 Ministère de l'Action et des
Comptes publics

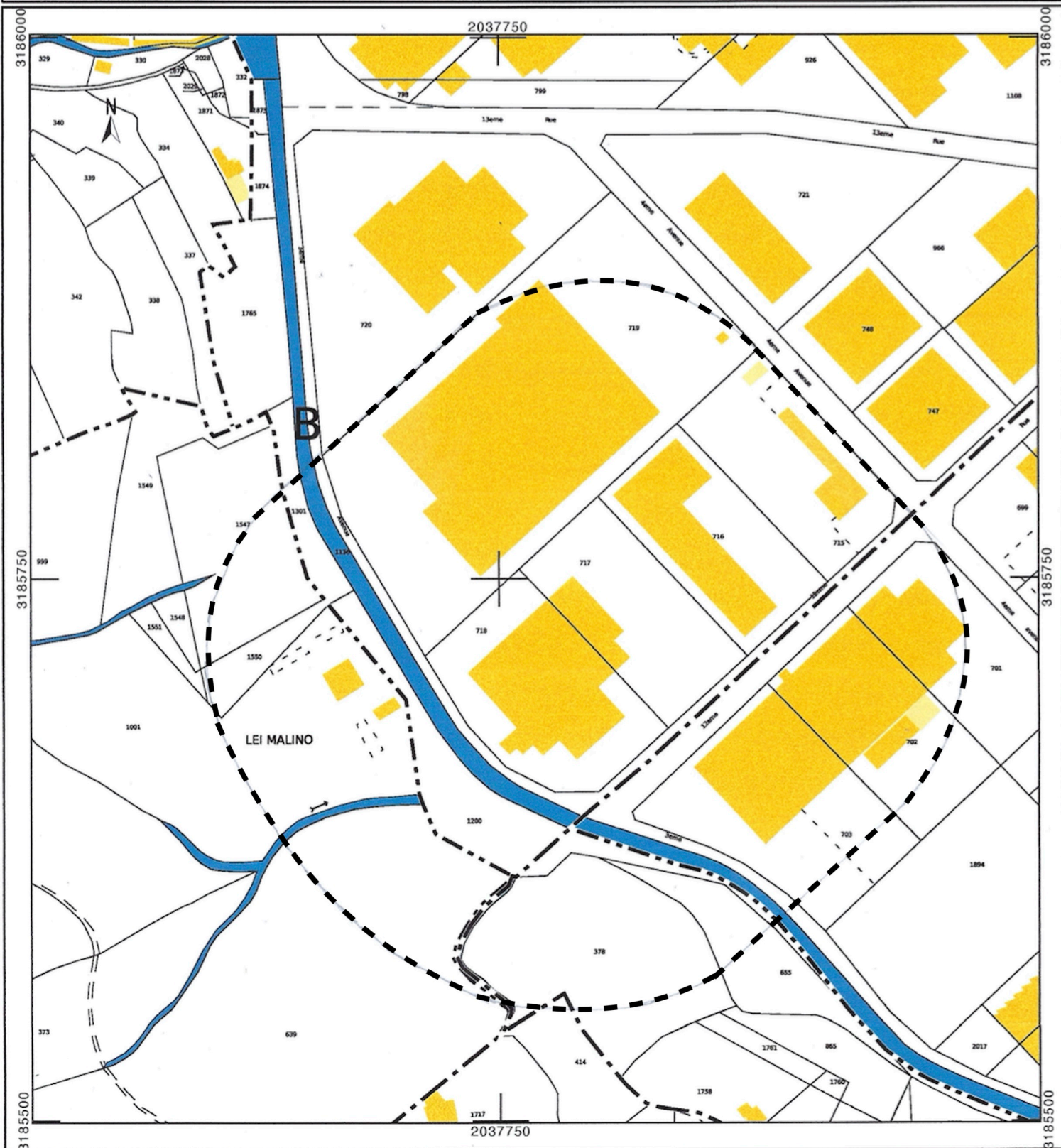
DIRECTION GÉNÉRALE DES FINANCES PUBLIQUES

EXTRAIT DU PLAN CADASTRAL

Le plan visualisé sur cet extrait est géré
par le centre des impôts foncier suivant :
GRASSE
Centre des Finances Publiques 29
TRAVERSE DE LA PAOUTE 06131
06131 GRASSE CEDEX
tél. 0493403601 -fax
cdfif.grasse@dglfip.finances.gouv.fr

Cet extrait de plan vous est délivré par :

cadastre.gouv.fr





SAINT LAURENT METAUX





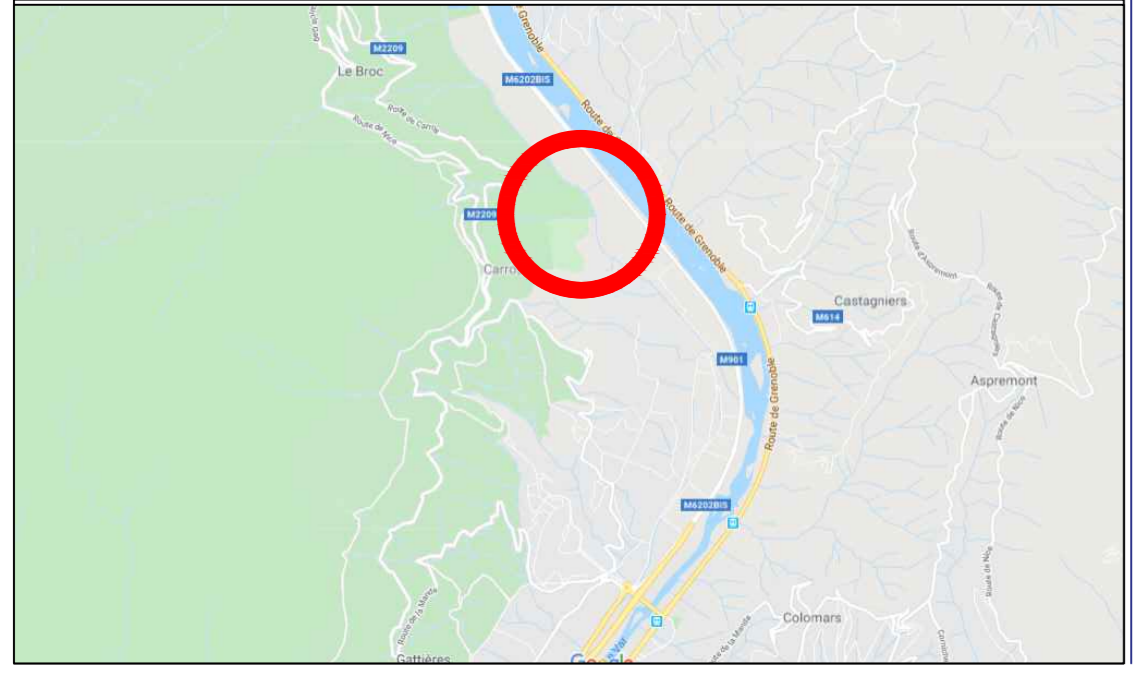
SAINT LAURENT METAUX




PLAN DE MASSE

Commune de Carros
Département des Alpes-Maritimes
12 ème Rue

Plan de situation :

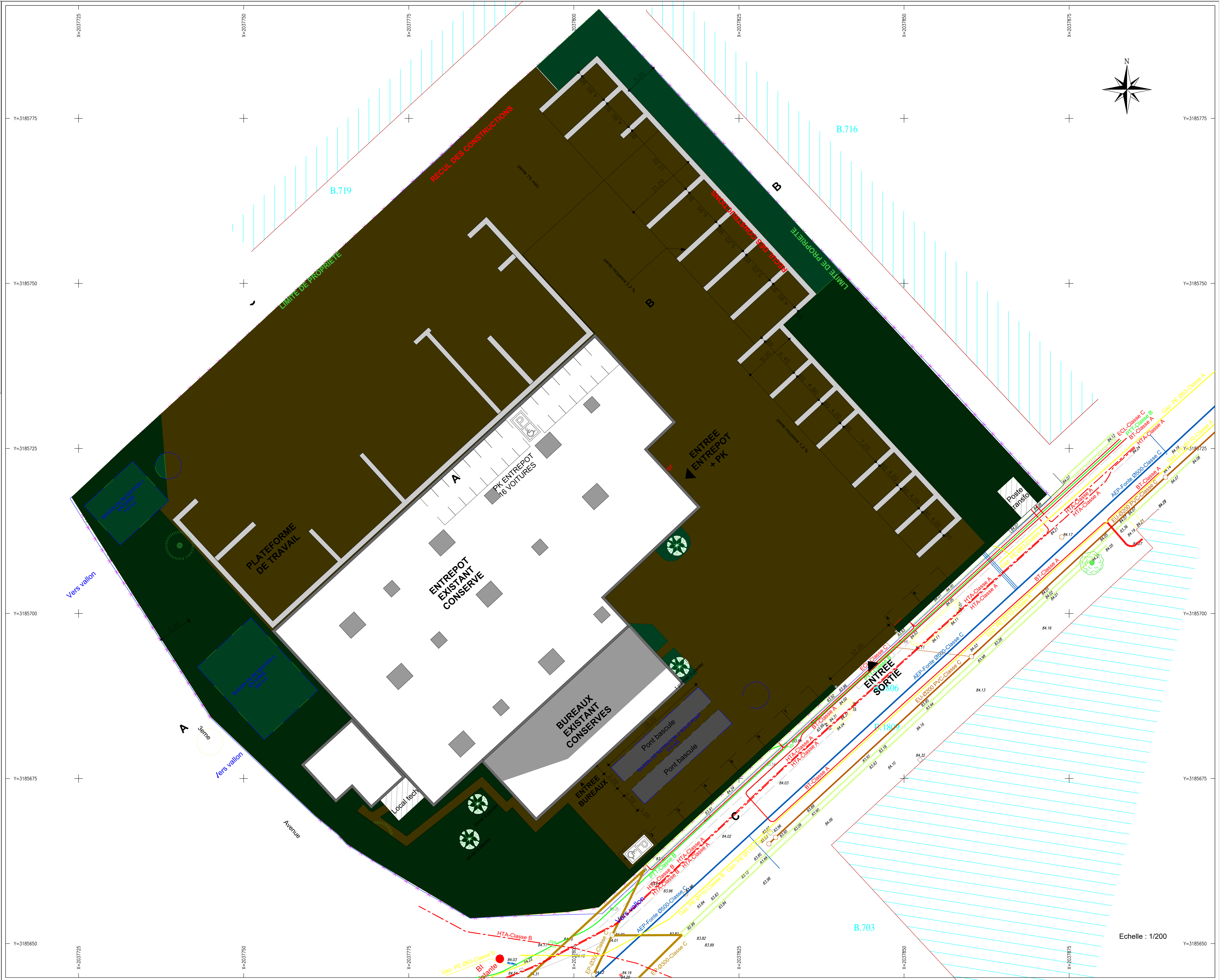


Plan des réseaux-Report de DICT



Echelle : 1/200

Responsable chantier : LC	Vérifié par : BH
Technicien terrain : LC	Dessinateur : BH
Date : 24.11.21	Planche n° : 1/1
Numéro de DT : 2021093006566D	
Numéro de DICT :	
Nature de l'ouvrage objet du relevé : Tous réseaux	
Incertitude Maximale de mesure : X :10cm Y: 10cm Z: 10cm	
GPS : NC	
Théodolithe : NC	
Réseaux détectés avec : NC	
Numéro de dossier interne : 20032	



Echelle : 1/200